









































































SEÑALES PREVENTIVAS: Llamadas también de advertencia, son señales que se utilizan para indicar con anticipación la aproximación de ciertas condiciones de la vía o concurrentes que implican un peligro real o potencial que debe ser evitado tomando ciertas precauciones.

							
P-1-A CURVA PRONUNCIADA A LA DERECHA	P-1-B CURVA PRONUNCIADA A LA IZQUIERDA	P-2-A CURVA A LA DERECHA	P-2-B CURVA A LA IZQUIERDA	P-3-A CURVA Y CONTRACURVA PRONUNCIADA A LA DERECHA	P-3-B CURVA Y CONTRACURVA PRONUNCIADA A LA IZQUIERDA	P-4A CURVA Y CONTRACURVA	P-4B CURVA Y CONTRACURVA
							
P-5-1 CAMINO SINUOSO	P-5-2A CURVA EN U DERECHA	P-5-2B CURVA EN U IZQUIERDA	P-6 CRUCE NORMAL DE VÍAS	P-7 BIFURCACIÓN EN "T"	P-8 BIFURCACIÓN EN "Y"	P-9-A EMPALME EN ÁNGULO RECTO CON VÍA LATERAL DERECHA	P-9-B EMPALME EN ÁNGULO RECTO CON VÍA LATERAL IZQUIERDA
							
P-10-A EMPALME EN ÁNGULO AGUDO CON VÍA LATERAL DERECHA	P-10-B EMPALME EN ÁNGULO AGUDO CON VÍA LATERAL IZQUIERDA	P-11 INTERSECCIÓN EN ÁNGULO RECTO CON VÍA SECUNDARIA	P-12 INTERSECCIÓN EN ÁNGULO RECTO CON VÍA PRIMARIA	P-13-A INTERSECCIÓN EN ÁNGULO RECTO CON VÍA LATERAL SECUNDARIA DERECHA	P-13-B INTERSECCIÓN EN ÁNGULO RECTO CON VÍA LATERAL SECUNDARIA IZQUIERDA	P-14-A INTERSECCIÓN EN ÁNGULO AGUDO CON VÍA LATERAL SECUNDARIA DERECHA	P-14-B INTERSECCIÓN EN ÁNGULO AGUDO CON VÍA LATERAL SECUNDARIA IZQUIERDA
							
P-15 INTERSECCIÓN ROTATORIA	P-16-A INCORPORACIÓN AL TRÁNSITO DERECHA	P-16-B INCORPORACIÓN AL TRÁNSITO IZQUIERDA	P-17 REDUCCIÓN DE CALZADA	P-18 REDUCCIÓN DE CALZADA	P-19 REDUCCIÓN DE CALZADA	P-20 REDUCCIÓN DE CALZADA	P-21 ENSANCHE DE LA CALZADA
							
P-22 ENSANCHE DE LA CALZADA	P-23 ENSANCHE DE LA CALZADA	P-24 ENSANCHE DE LA CALZADA	P-25 DOBLE CIRCULACIÓN	P-26 FLECHA DIRECCIONAL	P-27 DOBLE FLECHA DIRECCIONAL	P-28 COMIENZO DE CAMINO DIVIDIDO	P-29 FIN DE CAMINO DIVIDIDO
							
P-30 COMIENZO ISLA SEPARADORA	P-31 FIN DE PAVIMENTO	P-32 CALZADA ONDULADA	P-33 RESALTO	P-34 BADEN	P-35 PENDIENTE PRONUNCIADA	P-36 CALZADA RESBALADIZA	P-37 ZONA DE DERRUMBES
							
P-38 ALTURA LIMITADA	P-39 ANCHO LIMITADO	P-40 PUENTE ANGOSTO	P-41 TUNEL	P-42 CRUCE A NIVEL CON LÍNEA FÉRREA SIN BARRERA	P-43 CRUCE A NIVEL CON LÍNEA FÉRREA CON BARRERA	P-44 CRUZ SAN ANDRÉS	P-45 AEROPUERTO
							
P-46 CICLOVÍA	P-47 OBRAS	P-48 CRUCE DE PEATONES	P-49 ZONA ESCOLAR	P-50 NIÑOS	P-51 PASO DE MAQUINARIA PESADA AGRÍCOLA	P-52 BOMBEROS	P-53 CUIDADO ANIMALES EN LA VÍA
							
P-54 ALTO A ... METROS	P-55 PROXIMIDAD DE UN SEMÁFORO	P-56 ZONA URBANA	P-57 PELIGRO NO ESPECIFICADO	P-58 APROXIMACIÓN A SEÑAL PARE	P-59 PROXIMIDAD A CEDA	P-60 NO ADELANTAR	P-61 CHEVRON



SEÑALES INFORMATIVAS: Las señales informativas tienen como fin guiar al usuario de la vía, a través de una determinada ruta, dirigiendolo al lugar de su destino. ellas proporcionan información adecuada de lugares, rutas, distancias y servicios.



I-1 INDICATIVO DEL SISTEMA INTERAMERICANO



I-2 INDICADOR DE RUTA NACIONAL



I-3 INDICADOR DE RUTA CARRETERA DEPARTAMENTAL



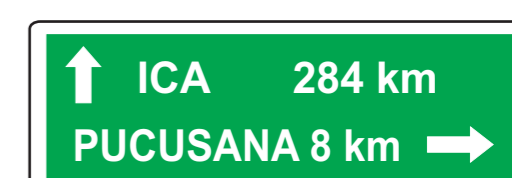
I-4 INDICADOR DE RUTA PARA CARRETERA VECINAL



I-5 SEÑAL DE DESTINO



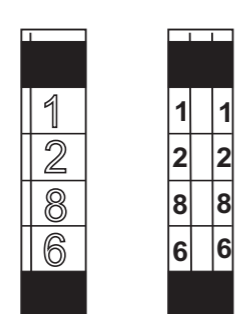
I-5A SEÑAL DE DESTINO




I-6 SEÑAL DE DESTINO CON INDICACIÓN DE DISTANCIAS




I-7 SEÑAL DE INDICACIÓN DE DISTANCIAS




I-8 POSTES DE KILOMETRAJE




I-9 SEÑAL AUXILIAR DE ADVERTENCIA




I-10 SEÑAL AUXILIAR DE ADVERTENCIA



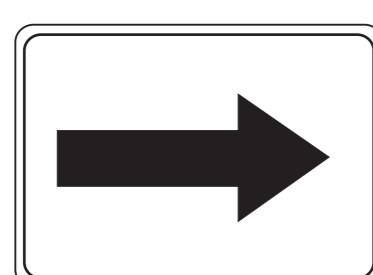
I-11 SEÑAL AUXILIAR DE ADVERTENCIA



I-12 SEÑAL AUXILIAR DE ADVERTENCIA



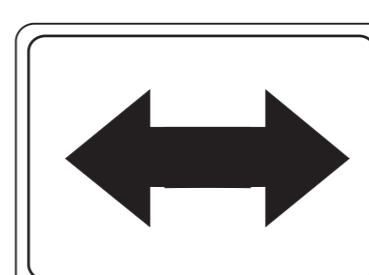
I-13 SEÑAL DE POSICIÓN



I-14 SEÑAL DE POSICIÓN



I-15 SEÑAL DE POSICIÓN



I-16 SEÑAL DE POSICIÓN



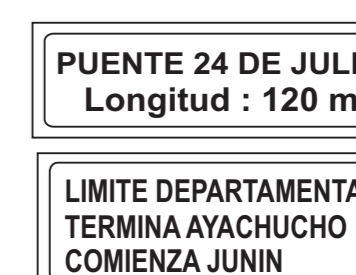
I-17 CRUCE



I-17A



I-18 LOCALIZACIÓN



I-18 LOCALIZACIÓN



I-19 ÁREA PARA ESTACIONAMIENTO



I-20 PARADERO DE BUSES



I-21 TAXIS



I-22 CICLOVÍA



I-23 MONUMENTO NACIONAL



I-24 ZONA MILITAR



I-25 IGLESIA



I-26 AEROPUERTO



I-27 HOTEL



I-28 PUESTO DE PRIMEROS AUXILIOS



I-29 HOSPITAL



I-30 SERVICIOS SANITARIOS



I-31 RESTAURANTE



I-32 SERVICIO TELEFÓNICO



I-33 SERVICIO MECÁNICO



I-34 ESTACIÓN DE SERVICIO



I-35 ÁREA PARA ACAMPAR



I-36 ESTACIONAMIENTO DE CASA RODANTE



I-37 SEÑAL DE PRESEÑALIZACIÓN



I-38 SEÑAL DE PRESEÑALIZACIÓN



I-39 ZONA DE MINUSVÁLIDOS

SEÑALES PARA ZONAS DE TRABAJO:



RC-1 A CALLE CLAUSURADA



RC-1 B CAMINO CLAUSURADO



RC-2 A CALLE CLAUSURADA A ... m



RC-2 B CAMINO CLAUSURADO A ... m



RC-3 FIN DE TRAMO EN CONSTRUCCION



PC-1 CALLE EN CONSTRUCCION A... m



PC-2 DESVIO A... mts



PC-3 CALLE CLAUSURADA A... m



PC-4 SOLO UN CARRIL



PC-5 CARRIL DERECHO CLAUSURADO



SEÑALES REGULADORAS: Tienen por objeto indicar a los usuarios de la vía la existencia de limitaciones, restricciones o prohibiciones que norman el uso de las vías. su desacato constituye una infracción al reglamento nacional de tránsito.



R-1 PARE



R-2 CEDA EL PASO




R-3 SIGA DE FRENTE




R-4 PROHIBIDO SEGUIR DE FRENTE




R-5 GIRO SOLAMENTE A LA IZQUIERDA



R-5-1 GIRO A LA IZQUIERDA



R-5-2 GIRO A LA IZQUIERDA Y DE FRENTE



R-5-3 GIROS A LA IZQUIERDA Y DE FRENTE



R-5-4 GIRO A LA IZQUIERDA PARA AMBOS SENTIDOS



R-6 PROHIBIDO VOLTEAR A LA IZQUIERDA



R-7 GIRO SOLAMENTE A LA DERECHA



R-8 PROHIBIDO VOLTEAR A LA DERECHA



R-9 PERMITIDO VOLTEAR EN "U"



R-10 PROHIBIDO VOLTEAR EN "U"



R-11 DOBLE VÍA



R-12 PROHIBIDO CAMBIAR DE CARRIL



R-13 CIRCULACIÓN OBLIGATORIA



R-14-A SENTIDO DE TRÁNSITO

R-14-B DOBLE SENTIDO DE TRANSITO



R-15 MANTENGA SU DERECHA



R-16 PROHIBIDO ADELANTAR



R-17 PROHIBIDO EL PASE VEHICULAR



R-18 TRANSITO PESADO CARRIL DERECHO



R-18-1



R-18-2



R-19 PROHIBIDO VEHICULOS PESADOS



R-20 PEATONES DEBEN TRANSITAR POR LA IZQUIERDA



R-21 PROHIBIDO EL PASO DE PEATONES



R-22 PROHIBIDO EL PASO DE BICICLETAS



R-23 PROHIBIDO EL PASO DE MOTOCICLETAS



R-24 PROHIBIDO EL PASO DE MAQUINARIA AGRÍCOLA



R-25 PROHIBIDO EL PASO DE CARRETAS



R-26 ESTACIONAMIENTO PERMITIDO



R-27 ESTACIONAMIENTO PROHIBIDO



R-27-A ESTACIONAMIENTO PROHIBIDO



R-28 PROHIBIDO DETENERSE



R-29 PROHIBIDO EL USO DE LA BOCINA



R-30 VELOCIDAD MÁXIMA



R-30-1 VELOCIDAD MÁXIMA Y MÍNIMA



R-30-2 VELOCIDAD MÁXIMA TRANSITO PESADO



R-30-3 VELOCIDAD MÁXIMA DE NOCHE



R-30-4 REDUCIR VELOCIDAD



R-31 PESO MÁXIMO POR EJE



R-32 PESO MÁXIMO



R-33 LONGITUD MÁXIMA DEL VEHÍCULO



R-34 SOLO BUSES



R-35 ALTURA MÁXIMA PERMITIDA



R-36 ANCHO MÁXIMO PERMITIDO



R-37 CONTROL



R-38 PROHIBICIÓN DE INGRESO



R-39 NO DEJE PIEDRAS EN LA PISTA




R-40 CAMBIE A LUCES BAJAS



R-41 USO SOLO DE LUCES BAJAS



R-42 CICLO VÍA



R-43 USO OBLIGATORIO DE CADENAS



R-44 PROHIBICIÓN DE PARADEROS DE BUSES



R-45 PROHIBICIÓN DE VEHÍCULOS MENORES



R-46 ESTACIÓN DE PESAJE

